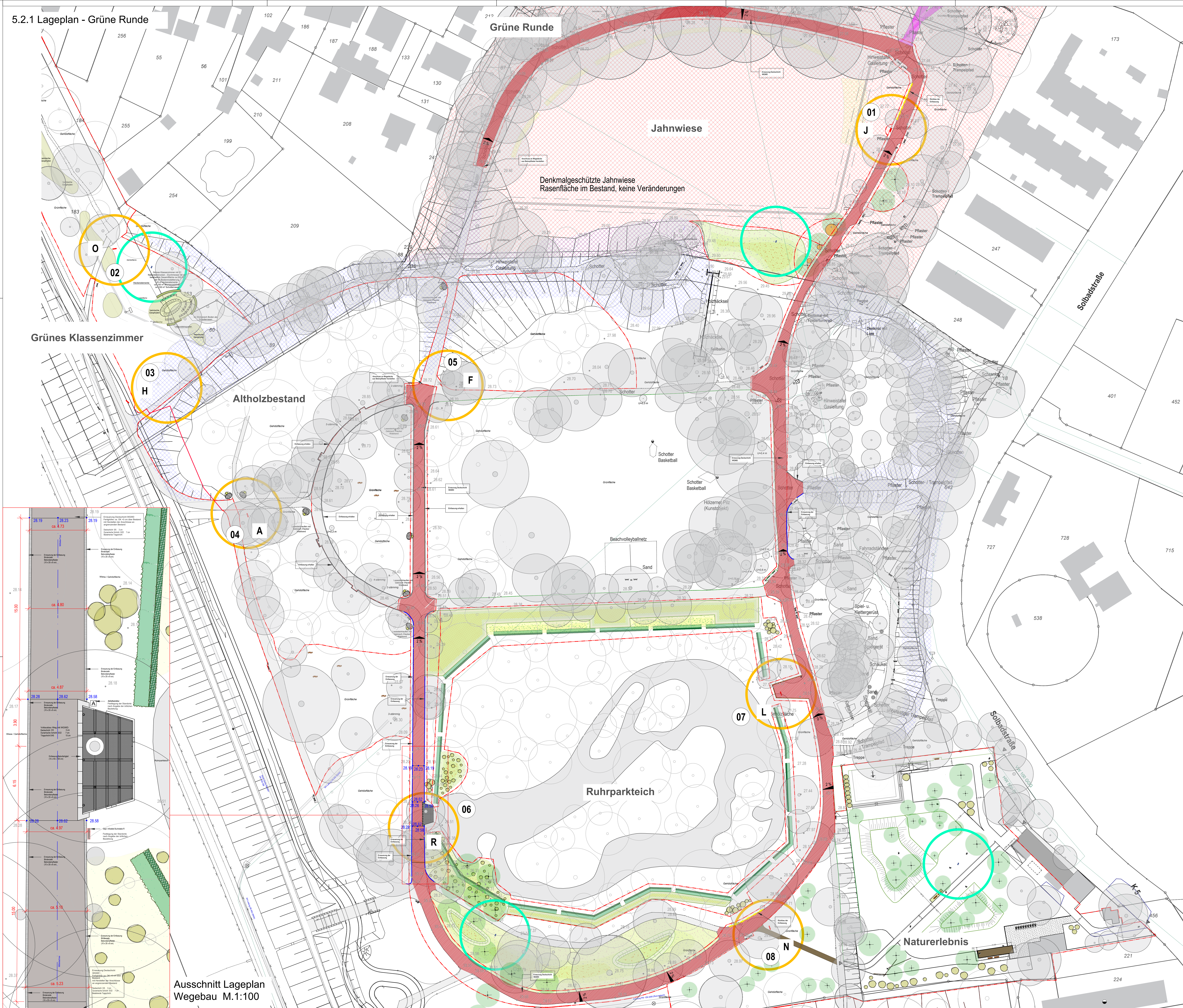
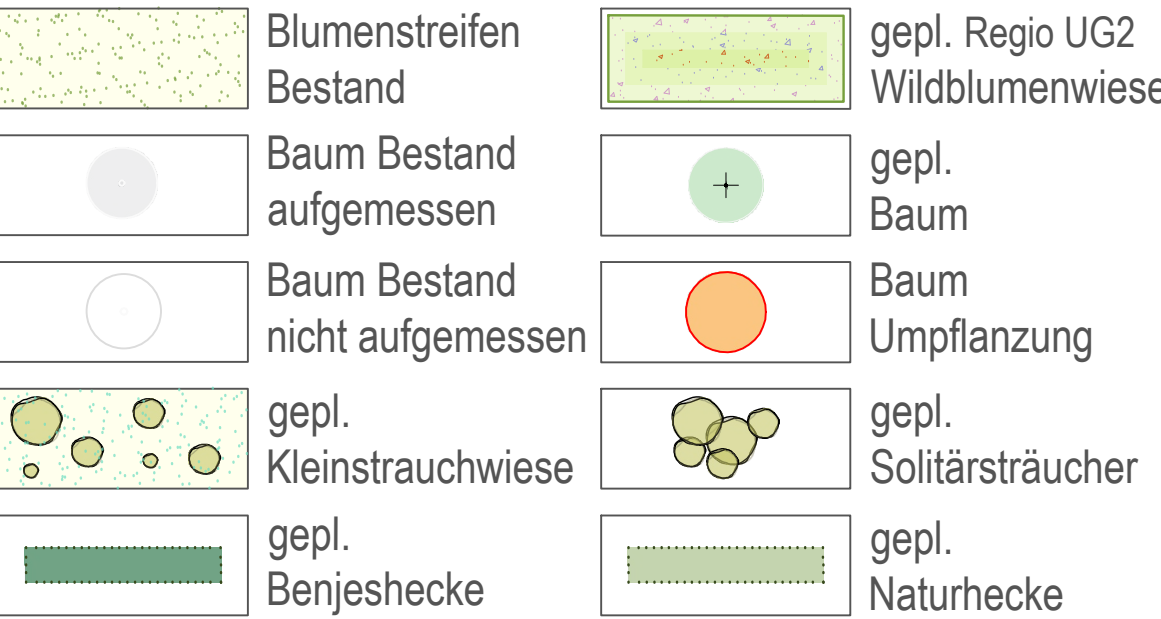


### 5.2.1 Lageplan - Grüne Runde

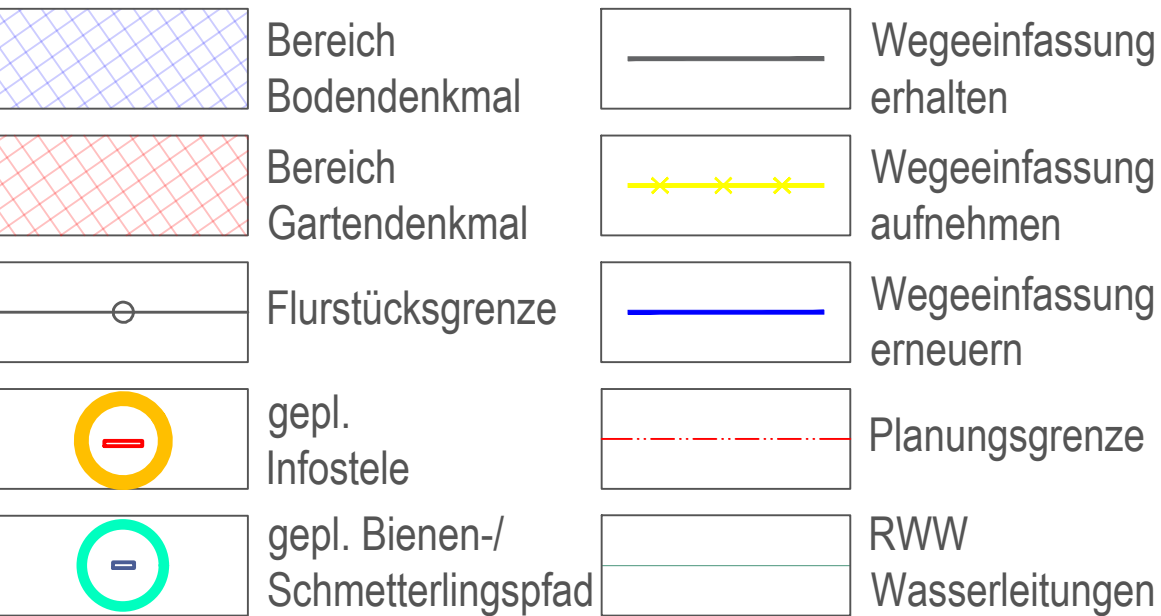
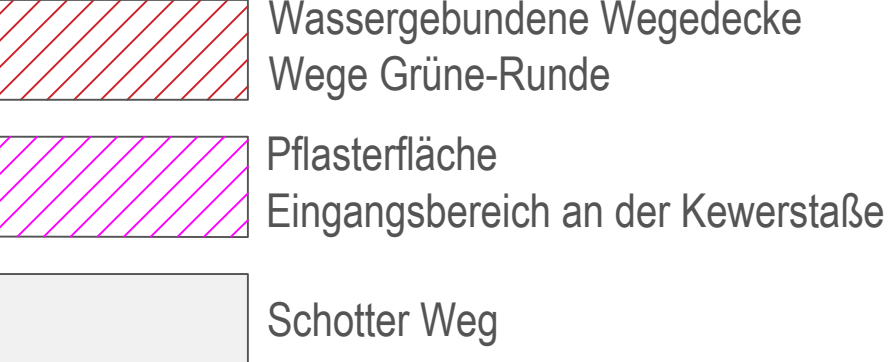


**LEGENDE:**

## Grünflächen



## Symbole

**befestigte Flächen**

Zur Bauausführung freigegeben

Unterschrift .....

Absteckung georeferenziert, Anlehnung in Anpassung an den örtlichen Bestand.

Alle Maße sind vor Arbeitsbeginn zu prüfen. Arbeiten im Bereich der Grundstücksgrenzen dürfen erst nach genauer Grenzfeststellung durch den zuständigen Landmesser ausgeführt werden. Unstimmigkeiten, die sich aus dem Plan angegebene Maße und den tatsächlichen Gegebenheiten auf der Baustelle ergeben, sind vor Arbeitsbeginn mit der Bauleitung zu klären, andernfalls haftet der Unternehmer.

Die Darstellung der Bestandsleitungen ist ohne Gewähr. Die Lage der vorhandenen Leitungsstrassen sind von Seiten des Unternehmers bei den zuständigen Leitungsträgern anzufragen und bei den Bauarbeiten zu berücksichtigen. Die vorh. Entwässerungsleitungen und Schächte sind vor Ort zu prüfen und gegebenenfalls in Absprache mit der örtl. Bauleitung auszutauschen.

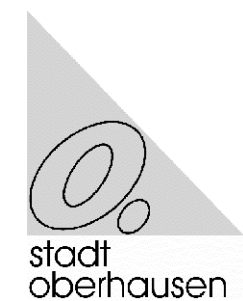
Index	Datum	

Die Lage aller Leitungen sowie aller Höhen und Maße sind am Bau zu prüfen! Abweichungen und Unstimmigkeiten sind der Bauleitung rechtzeitig vor Beginn der Arbeiten mitzuteilen!

Projek

Ruhrpark – Grüne Runde im Stadtteilpark

Auftraggeber	
--------------	--



Stadt Oberhausen  
Schwartzstraße 72  
46042 Oberhausen

Datum, Unterschrift, Stempel
Freianlagenplanung

Datum, Unterschrift, Stempel

## Freianlagenplanung

Datum, Unterschrift, Stempel

Planinhalt

Maßstab	Planformat	Datum	Bearbeitet/Gezeichnet			Leistungsphase			PNR.
1:500	A0	10.03.2026	AAK			LP5			5-2-1
Planschlüssel	125411	DRE / STP	5	Ausführungsplanung		LP	-	01	-
Projektnummer		Verfasser	Phase	Benennung		Planart	Datum	Version	Index